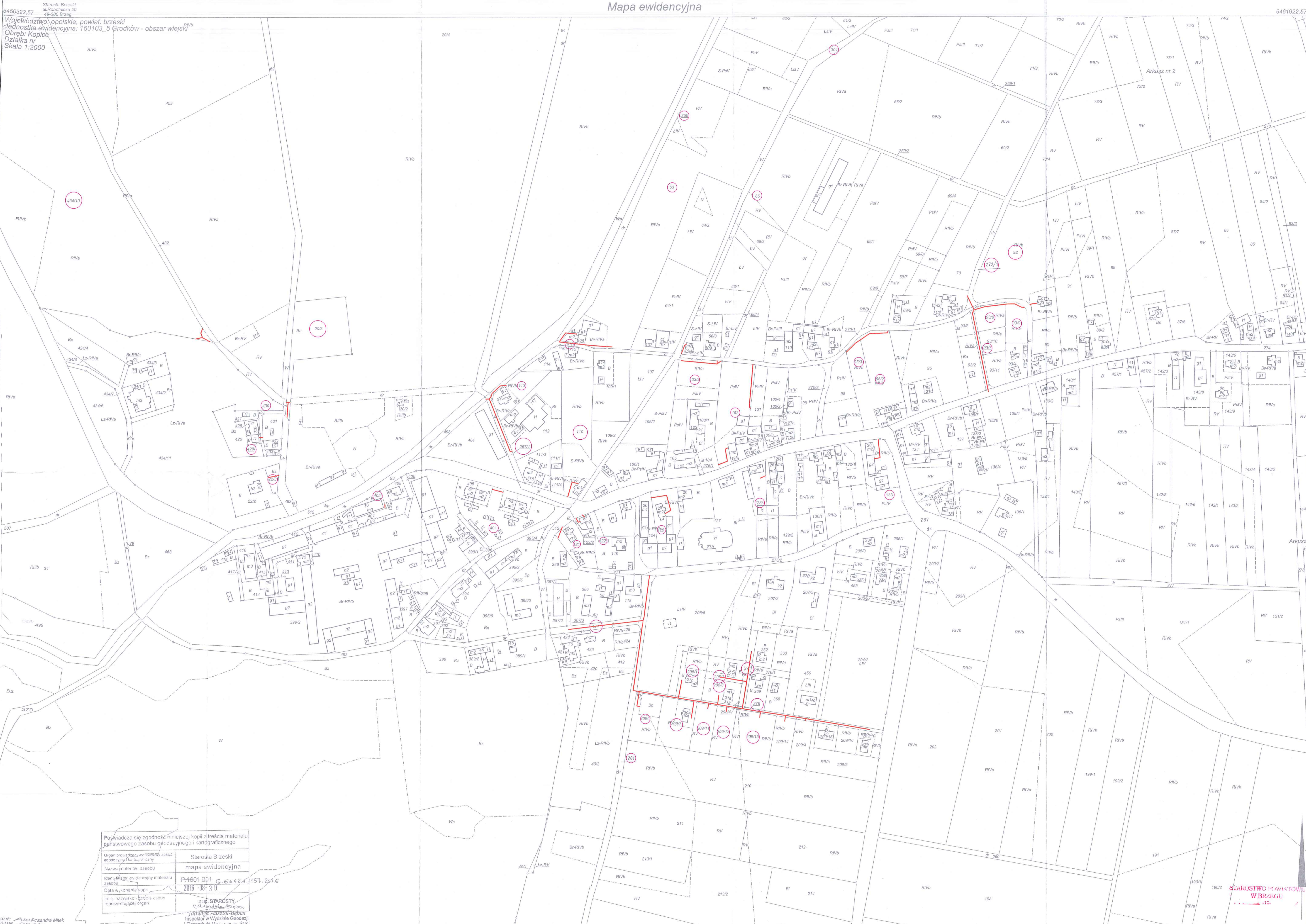


ZAŁĄCZNIK 8
MAPY EWIDENCJI GRUNTÓW

Mapa ewidencyjna



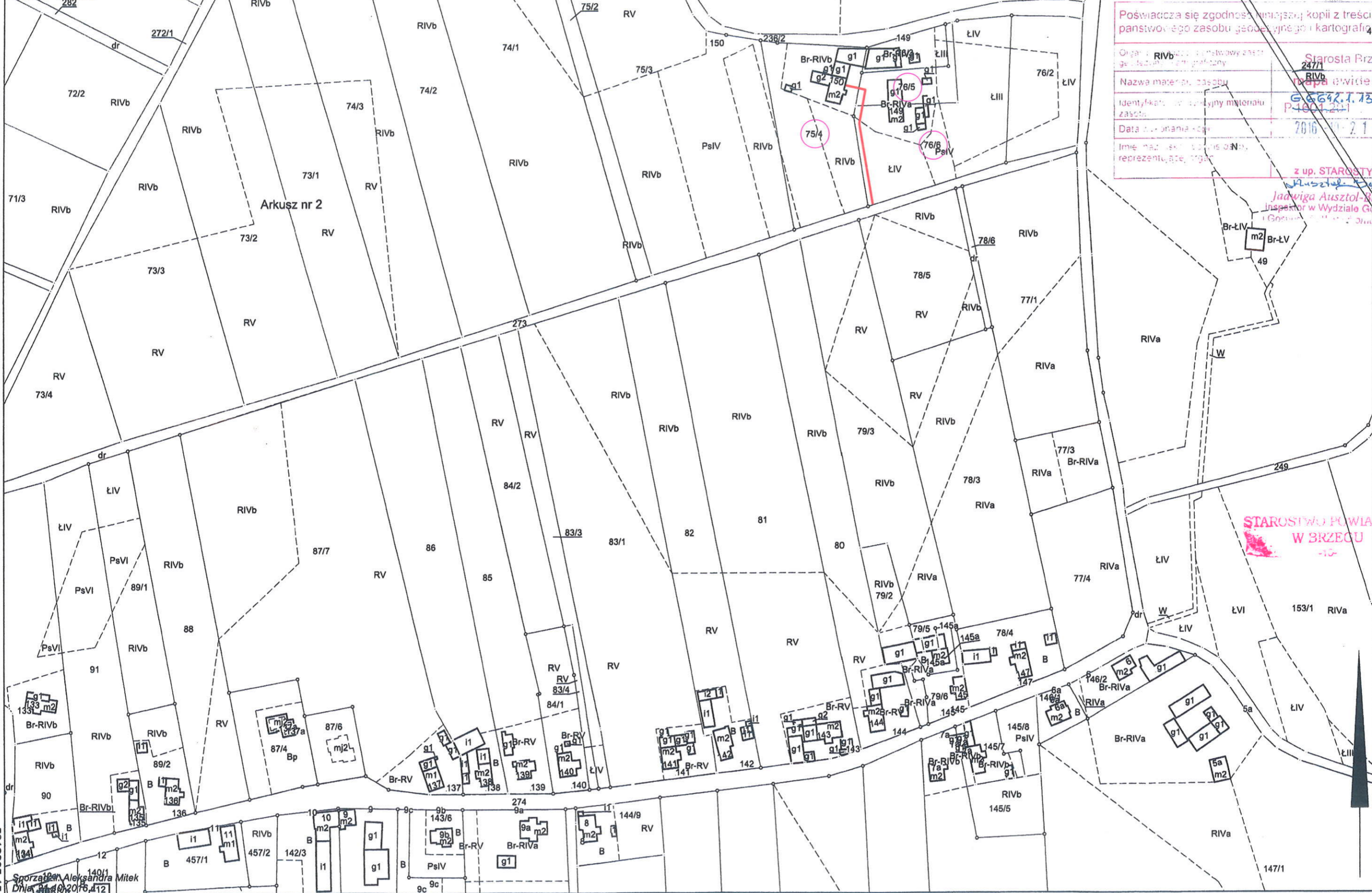
Poświadczam zgodność niniejszej kopii z treścią materiału państwowego zasobu geodezyjnego i kartograficznego	
Organ prowadzący ewidencyjny zasob geodezyjny i kartograficzny	Starosta Brzeski
Nazwa materiału zasobu	mapa ewidencyjna
Identyfikator ewidencyjny materiału zasobu	P-1604-204 G.66424 MS.2016
Data wykonania kopii	2016-08-30
Imię, nazwisko i podpis osoby reprezentującej organ	z up. STAROSTY Jadwiga Auszko-Beben Inspektor w Wydziale Geodazji i Gospodarki Nieruchomościami

Mapa ewidencyjna

6461578,62
Starosta Brzeski
ul. Robotnicza 20
49-300 Brzeg

6462358,62

Województwo: opolskie, powiat: brzeski
Jednostka ewidencyjna: 160103, 5 Grodków - obszar wiejski
Obręb: Kopice
Działka nr 282
Skala 1:2000



Poświadczam zgodność niniejszej kopii z treścią materiału państwowego zasobu geodezyjnego i kartograficznego

Organ: RIVb	Starosta Brzeski
Nazwa materiału: zasobu	mapa ewidencyjna
Identyfikator: 160103.1380.2016	
Data aktualizacji: 2016-02-1	
Imię i nazwisko: Jadwiga Ausztol-Roben	
reprezentująca: 160103.1380.2016	

z up. STAROSTY

STAROSTWO POWIATOWE
W BRZECU

6461578,62
Sporządził: Aleksandra Mitek
Data: 2016-02-1

6462358,62

Mapa ewidencyjna

6460011,62

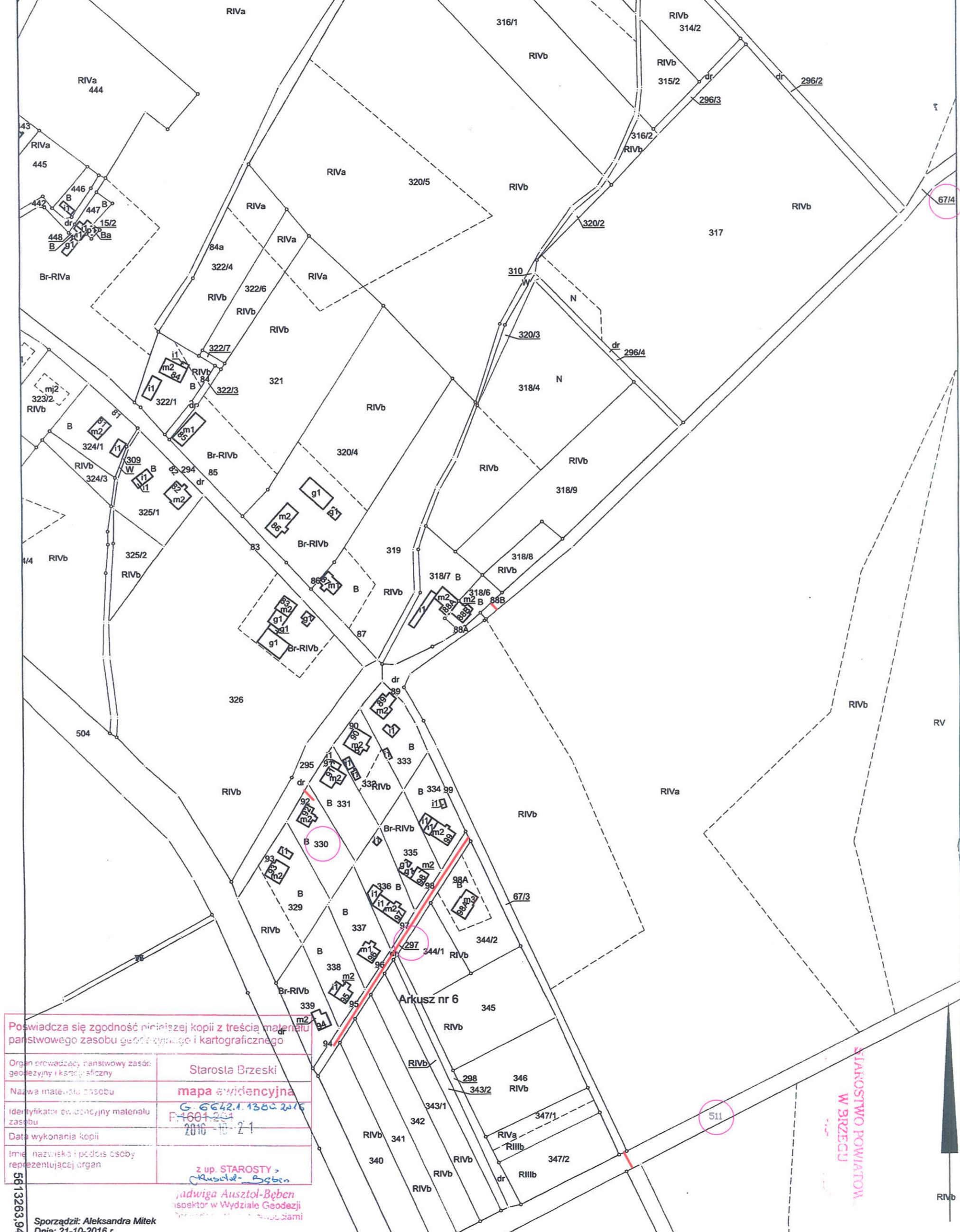
Starosta Brzeski
ul. Robotnicza 20
49-300 Brzeg

6460561,62

Województwo: opolskie, powiat: brzeski
Jednostka ewidencyjna: 160103_5 Grodków - obszar wiejski
Obwód: Kopice
Działka nr
Skala 1:2000

5614043,94

5614043,94



Poswiadcza się zgodność niniejszej kopii z treścią materiału państwowego zasobu geodezyjnego i kartograficznego

Organ prowadzący państwowy zasób geodezyjny i kartograficzny	Starosta Brzeski
Nazwa materiału zasobu	mapa ewidencyjna
Identyfikator ewidencyjny materiału zasobu	G-6642.1.1380.2016 P-1601-204
Data wykonania kopii	2016-10-21
Imię, nazwisko i podpis osoby reprezentującej organ	z up. STAROSTY Jadwiga Ausztol-Beben

Sporządził: Aleksandra Mitek
Dnia: 21-10-2016 r.

6460011,62

6460561,62

5613263,94